


Start turen f.eks. ved Fuglsang med den store, smukke park, hvor man bl.a. kan opleve Thujahulen.



Thujahulen




Stenen med "Fandens Fodaftryk"

Kastanie, som er plantet i 1886
Videre ad Vestermark og Byskovvej, hvor man lige efter den store gård drejer til venstre ind i skoven. Ved ejendommen lidt fremme holder man til venstre og følger de små skilte med "Jættestue" til en stor og meget velbevaret jættestue med et kammer på ca. 7,50 x 1,80 x 1,30 m, som man kommer ind i gennem en stensat gang. Samme vej tilbage og lige ud ad Tømmerholtvej til ca. 100 m før vejgaflen, hvor man drejer ind ad skovvejen gennem skoven. Kør lige over vejen foran ejendommen i skoven og hold til venstre i vejgaflerne.



Fuglsang Slot

Den er dannet af to træer, plantet i 1840, og det er som at træde ind i et eventyr, når man går ind i den. Den ligger ca. 100 m indenfor lågen. Kør ad Ko-Allé og Vaasevej. Efter 250 m på Vaasevej ser man i stengærdet en sten, hvor Fanden, ifølge et sagn, har sat sit fodaftryk, da han ville kaste en sten efter Væggerløse Kirke. Til venstre ad Møllevej og Flintingevej. Ud for Flintingevej 44 står et bytræ, en



Jættestuen i Flintinge Byskov

Efter et par kilometers kørsel kommer man til Stikhokken lige efter at være kørt over den gamle stenbro over åen. Skikken med at kaste en gren på bunken for at undgå ulykker har været kendt over hele jorden. Denne stikhokke er eneste, der er tilbage, af de ca. 50 man har kendt i Danmark.



Stikhokken og



broen over åen i Hyde Skov

Kør videre frem og ud på Hydesbyvej, som følges til venstre og ad Rosenlundvej, Ved Teglskoven og Skovstræde gennem Sønderskovhjemmet, som er oprettet af Bodil de Neergaard i 1918 med det formål, at mænd, der er kommet i en vanskelig situation, kan få ophold i en kortere eller længere periode. Lidt længere fremme drejer man til venstre gennem Frostrup Skov. Når man er kommet ud på den asfalterede vej, går der en skovsti ind til højre lige efter ejendommen. Herinde finder man Danmarks næststørste træ. (Det største er "Valdemarsegen" ved Korselitse). Træet kaldes "Flådeegen", fordi det, efter at englænderne havde taget den danske flåde i 1807, blev udpeget til at være et af de træer, en ny flåde skulle opbygges af. Det menes at være ca. 500 år gammelt.



Flådeegen i Frostrup Skov

Kør videre til venstre ad Sløsserupvej og til højre ad Kildevej. Ved frugtplantagen på Kildevej 5 ligger der, i haven bag bygningen på højre side, en af Lollands største sten, ”Lundekildestenen”. Stenen ligger i en privat have, så gå ind og spørg om lov til at gå ind og se den.




Lundekildestenen

Kør ud på Fuglsangvej og tilbage til Fuglsang. Bag bygningerne fører en markvej ud til Skejten, der er et



Skejten

Kør tilbage forbi det nye, store kunstmuseum. Lidt længere fremme går en sti til højre, som fører ud til ”Gammelholm”. Det er et voldsted, omgivet af en voldgrav, hvor det første Fuglsang har ligget. På voldstedet findes en begravelseskrypt for slægten de Neergaard.



Gammelholm Voldsted

God tur.

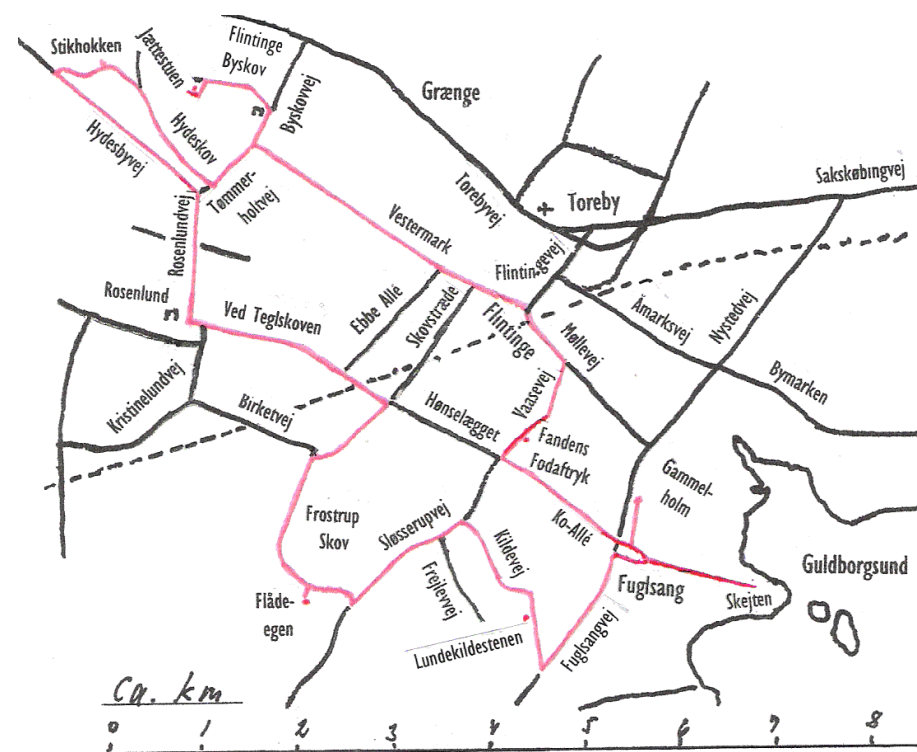
Vilhelm Mogensen

landskab, som er præget af den form, isen skabte for 10.000 år siden, og som har været fredet siden 1917.

Ordet ”skejt” er oldnordisk for hestekampe, som måske har været udkæmpet her.

Olaf Rudes 2 store billeder i Folketingssalen er malet på Skejten.

På cykel



Ved Fuglsang

Ca. 31 km